



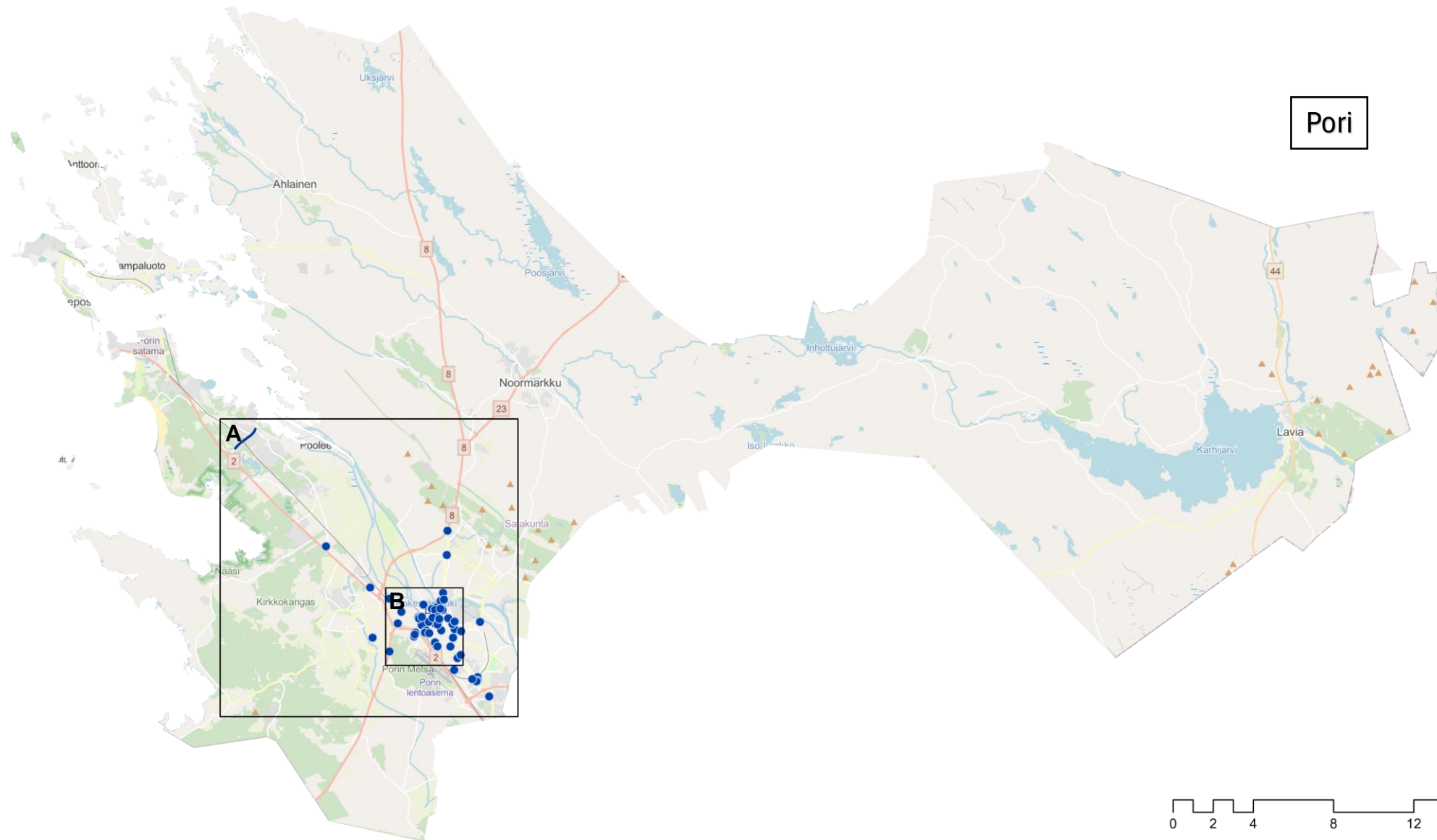
Porin seudun liikenneturvallisuuksuunnitelma

Liikenneympäristön toimenpideohjelma - Pori



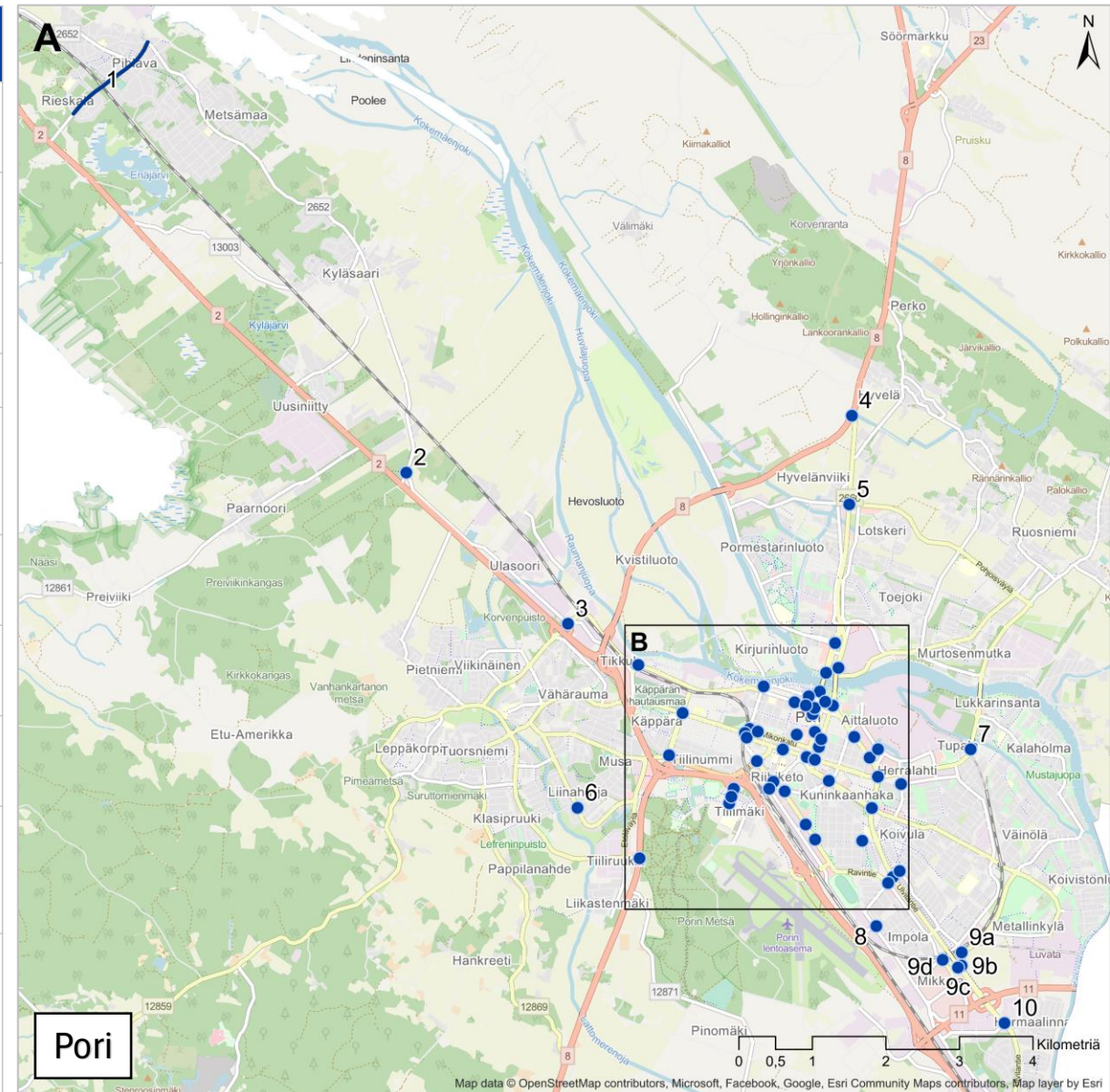
- Alustava listaus muodostettiin asukas- ja koululaiskyselyn (2 423 vastausta), onnettomuusanalyysin, edellisen liikenneturvallisuussuunnitelman ja maastokäyntien pohjalta.
- Kuntakohtaisissa liikenneympäristön suunnittelupalavereissa tarkasteltiin koko Porin seudulla yhteensä 316 kohdetta.
- Palavereissa käytiin listat läpi kohta kohdalta kunnan ja ELY-keskuksen edustajien kanssa sekä muokattiin niiden sisältöä.
- Palaverien jälkeen tärkeimpiin kohteisiin suoritettiin kunnan, ELY-keskuksen ja konsultin yhteinen maastokäynti marraskuussa, jonka pohjalta toimenpiteitä tarkennettiin edelleen.

Liikenneympäristön toimenpideohjelma



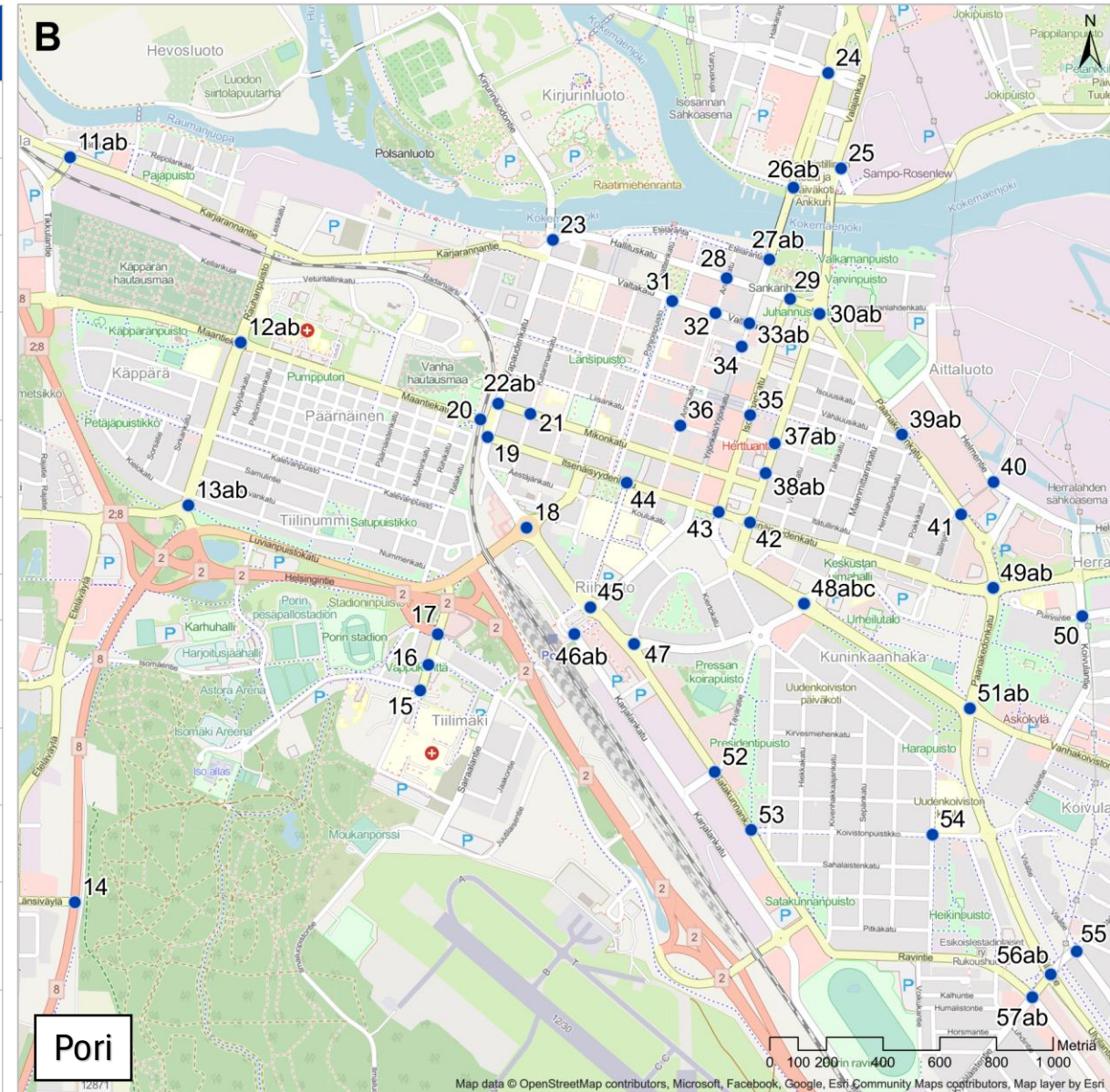
Liikenneympäristön toimenpideohjelma

Nro	Kohde	Toimenpide-ehdotukset	Kiireellisyysluokka	Edistämisvastuu
1	Harry Gullichsenintie	Keskisaarekkeelliset suojatiet vilkkaimmille ylityskohdille	2	Kaupunki
2	Kyläsaarentie/ Ulasoorintie	Kyläsaarentien suojatien näkemäraivaus	1	ELY
3	Ulasoorintie/ Karjarannantie	Näkemäraivaus (jarrutetaan juuri ennen suojatietä)	1	Kaupunki
4	Vt 8/Vaasantie	Vt 8 Hyvelän liittymäjärjestelyt, Pori	1	ELY/Kaupunki
5	Vaasantie/ Lounatuulentie/ Pohjoisväylä	Kiertoliittymä sekä jalankulun- ja pyöräilyn alikulku	2	Kaupunki
6	Liinaharjantie/ Haapasaarentie	STOP-merkki ja pysäytysviiva	1	Kaupunki
7	Koillisväylä/ Heinimaantie	Painonappivalot suojatielle ja suojatien siirtäminen hieman pohjoisemmaksi	2	Kaupunki
8	Mikkolantie/ Haapamäentie	Kaarten taustamerkit	1	Kaupunki
9	Ulvilantie/ Mastojentie rampit (a-d)	Laaja näkemäraivaus	1	Kaupunki
10	Mt 2551/ Sepänpellontie, ja eteläinen suojatie	Jalankulun- ja pyöräilyn vaiheiden tarkistaminen	1	ELY



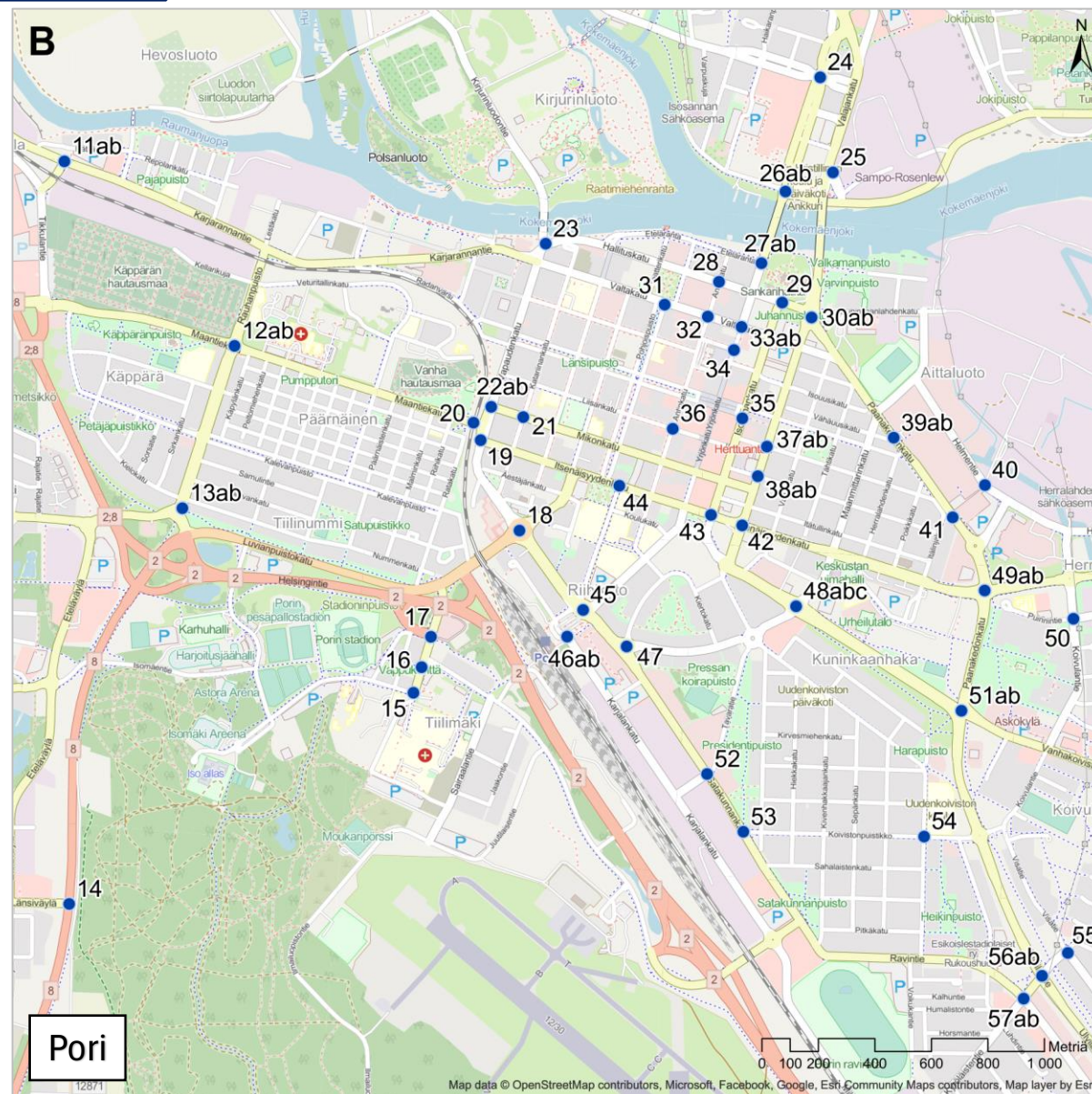
Liikenneympäristön toimenpideohjelma

Nro	Kohde	Toimenpide-ehdotukset	Kiireellisyysluokka	Edistämisvastuu
11a	Karjarannantie/ Tikkulantie	Harkitaan kolmion asettamista Karjarannantielle	1	Kaupunki
11b	Karjarannantie/ Tikkulantie	Karjarannantien ylittävän suojatien havaittavuuden parantaminen (esim. heijastinvarret/välkyt)	1	Kaupunki
12a	Maantiekatu/ Rauhanpuisto	Heräteraidat kaikkien suuntien suojateille	2	Kaupunki
12b	Maantiekatu/ Rauhanpuisto	Maantiekadun ylittävän suojatien näkemien parantaminen (pensaan huomattava madaltaminen)	1	Kaupunki
13a	Rauhanpuisto/ Musanportti	Suojateiden näkemien parantaminen (kyllit ja puusto)	1	Kaupunki
13b	Rauhanpuisto/ Musanportti	Ajotilan kaventaminen, luonnonkiviset heräteraidat	3	Kaupunki
14	Raumantie/Länsiväylä	Eritasoliittymä	3	ELY/Kaupunki
15	Metsämiehenkatu/ Maamiehenkatu/ Kehätie	Kehätien kolmion siirtäminen ennen suojatietä, väistämiskiiva ja reunaviivan jatke Kehätielle	1	Kaupunki
16	Maamiehenkatu/ Valpurinkuja	Suojatien havaittavuuden parantaminen (esim. valaistut suojatiemerkit)	1	Kaupunki
17	Maamiehenkatu/ Vt 2 ramppi	Huoltoaseman liittymän jäsentely	2	Kaupunki/ Yksityinen
18	Satakunnankatu/ Luvianpuistokatu	Kiertoliittymien peruskorjauksen yhteydessä ajotilojen kaventaminen ja suojateiden ylitysmatkan lyhentäminen yliajettavilla kiveyksillä	3	Kaupunki
19	Vapaudenkatu/ Itsenäisyydenkatu	Liittymän uudelleen muotoilu suojatieturvallisuuden parantamiseksi (ajoneuvojen nopeuksien hidastaminen)	2	Kaupunki



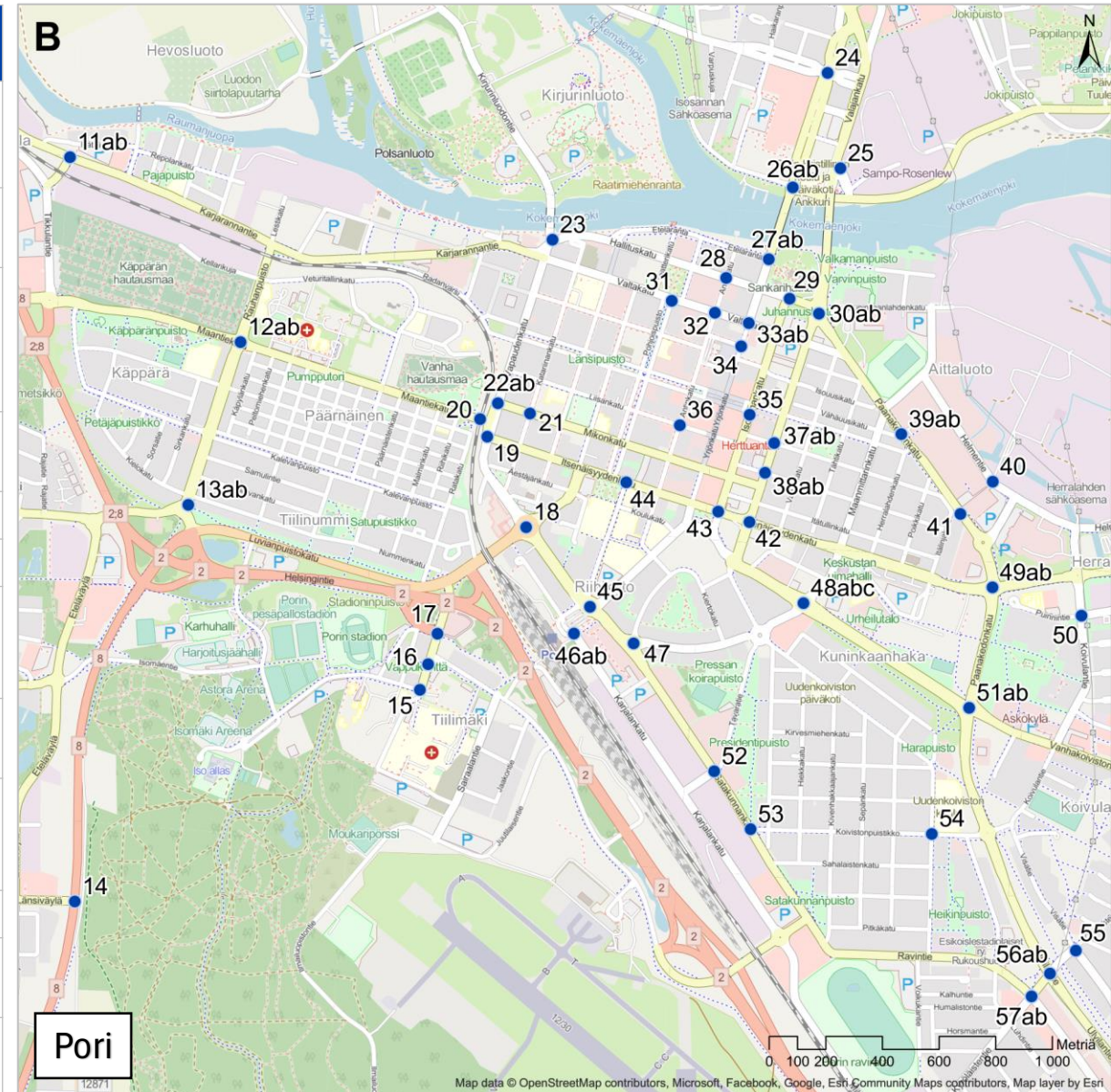
Liikenneympäristön toimenpideohjelma

Nro	Kohde	Toimenpide-ehdotukset	Kiireellisyysluokka	Edistämisvastuu
20	Valtiosilta	Järjestelyiden uudelleen suunnittelu (vaatii sillan uusimisen)	3	Kaupunki
21	Mikonkatu/ Katariinankatu	Suojateiden ylitysmatkojen lyhentäminen (pysäköintitaskut)	2	Kaupunki
22a	Vapaudenkatu/ Mikonkatu	Vapaudenkatu/Mikonkatu/Itsenäisyydenkatu uudelleen suunnittelu, liittyä sillan uusimiseen (ei lähitulevaisuudessa)	3	Kaupunki
22b	Vapaudenkatu/ Mikonkatu	Sähkökaappien siirtäminen suojatien ylittäjien näkyvyyden parantamiseksi	2	Kaupunki
23	Hallituskatu/ Raumansilta	Suojatien havaittavuuden parantaminen (esim. valaistut suojatiemerkit)	1	Kaupunki
24	Siltapuistokatu/ Isonsannanpuistokatu	Kiertoliittymien peruskorjauksen yhteydessä ajotilojen kaventaminen ja suojateiden ylitysmatkan lyhentäminen yliajettavilla kiveyksillä	3	Kaupunki
25	Valajankatu/ Konepajanranta	Nousevan rampin poistaminen	3	Kaupunki
26a	Siltapuistokatu/ Pohjoisranta	Luonnonkiviheräteraidat ennen Pohjoisrannan ylittäviä suojateitä	2	Kaupunki
26b	Siltapuistokatu/ Pohjoisranta	Kiertoliittymien peruskorjauksen yhteydessä ajotilojen kaventaminen ja suojateiden ylitysmatkan lyhentäminen yliajettavilla kiveyksillä	2	Kaupunki
27a	Yrjönkatu/Eteläranta	VE1 Väistämisvelvollisuus Etelärannan suunnasta (keskustan liikenneverkko-suunnitelma), sillalle varoitus pyöräilijöistä	1	Kaupunki
27b	Yrjönkatu/Eteläranta	VE2 Liikennevalot	3	Kaupunki
28	Hallituskatu/Antinkatu	Suojateiden ylitysmatkojen lyhentäminen (pysäköintitaskut)	2	Kaupunki



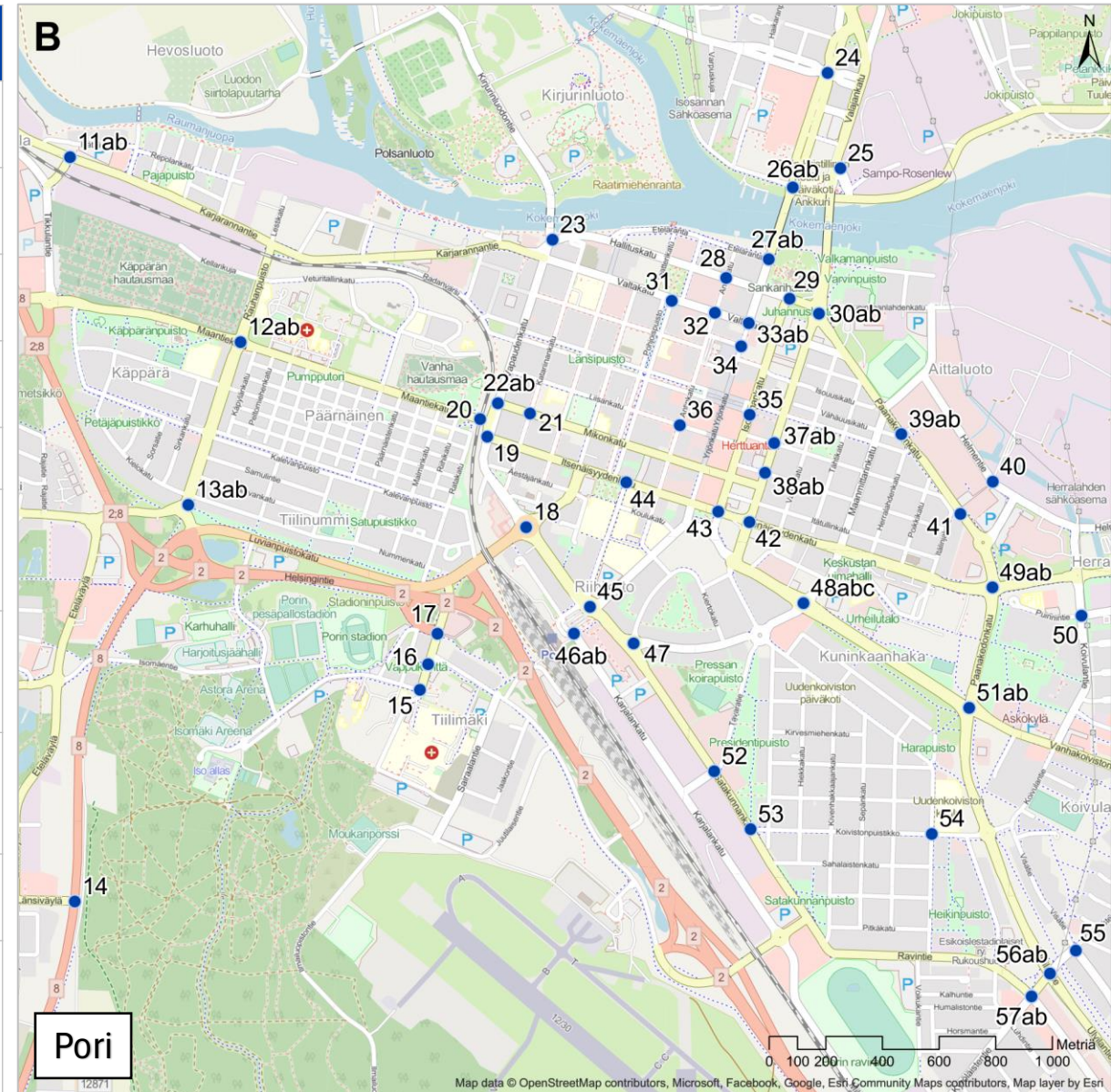
Liikenneympäristön toimenpideohjelma

Nro	Kohde	Toimenpide-ehdotukset	Kiireellisyysluokka	Edistämisyhteisö
29	Hallituskatu/ Isolinnankatu	Keskustan liikenneverkko-suunnitelmassa Isolinnankadulle pyöräilyn laatuikäytävä (tarkastelut suunnittelun yhteydessä)	3	Kaupunki
30a	Paanakedonkadun kiertoliittymä	Ensivaiheen toimenpiteenä kuusen poistaminen Kuninkaanlahdenkadun suunnalta	1	Kaupunki
30b	Paanakedonkadun kiertoliittymä	Liikenneverkko-suunnitelman ensimmäisen vaiheen toimenpiteet: kiertoliittymän perusparantaminen (mm. ajotilojen kaventaminen, yliajettavat kiveykset)	2	Kaupunki
31	Valtakatu/ Pohjoispuisto	Harkitaan kolmion asettamista Pohjoispuiston suunnalle	1	Kaupunki
32	Valtakatu/Antinkatu	Liikennevalojen toteuttaminen	1	Kaupunki
33a	Valtakatu/Yrjönkatu	Liikennevalojen toteuttaminen	1	Kaupunki
33b	Valtakatu/Yrjönkatu	Keskustan liikenneverkko-suunnitelman toimenpiteet: Valtakatu kaksisuuntaiseksi, ajoradan kaventaminen	3	Kaupunki
34	Yrjönkatu/ Pohjoiskauppatori	Kauppatorin suunnitelman mukaiset toimenpiteet	3	Kaupunki
35	Isolinnankatu/ Eetu Salinin aukio	Liittymäalueen korottaminen, liitty keskustan liikenneverkko-suunnitelmaan (pyöräkaistat, pysäköinnin poistaminen yms.)	2	Kaupunki
36	Antinkatu/Liisankatu	Liisankadun suojateiden lyhentäminen	2	Kaupunki
37a	Juhana Herttuankatu/ Vähälinnankatu	Suojatien havaittavuuden parantaminen (esim. heijastinvarret)	1	Kaupunki
37b	Juhana Herttuankatu/ Vähälinnankatu	Vähälinnankadun muuttaminen kaksisuuntaiseksi (keskustan liikenneverkko-suunnitelma)	3	Kaupunki



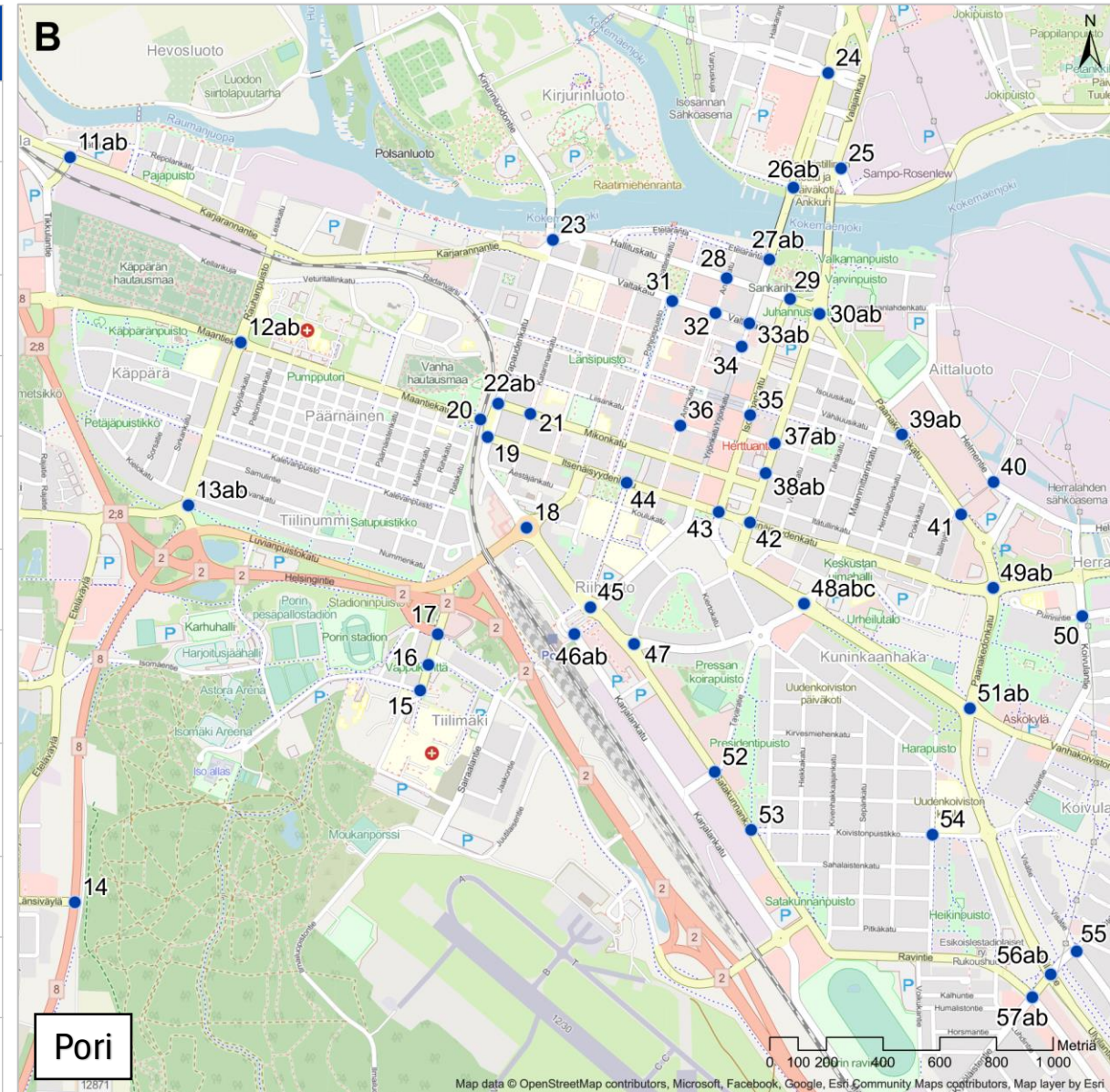
Liikenneympäristön toimenpideohjelma

Nro	Kohde	Toimenpide-ehdotukset	Kiireellisyysluokka	Edistämisvastuu
38a	Vähälinnankatu/ Maaherrankatu	Suojatien havaittavuuden parantaminen (esim. heijastinvarret)	1	Kaupunki
38b	Vähälinnankatu/ Maaherrankatu	Vähälinnankadun muuttaminen kaksisuuntaiseksi (keskustan liikenneverkko-suunnitelma)	3	Kaupunki
39a	Paanakedonkatu, Lidlin kohta	Katuvalaistuksen parantaminen	2	Kaupunki
39b	Paanakedonkatu, Lidlin kohta	Eteläisemmän Lidlin liittymän jäsentely (kaistat+liittymäsaareke)	2	Kaupunki/ Yksityinen
40	Helmentie/Horninkatu	Puuilon ulosajoon kolmio ja väistämisiiva	1	Kaupunki
41	Paanakedonkatu, Halpahallin kohdan suojatie	Saarekkeen leventäminen (väh. 2,5m) ajoneuvojen nopeuksien hidastamiseksi	2	Kaupunki
42	Itsenäisyydenkatu/ Vähälinnankatu	Itsenäisyydenkadun muuttaminen kaksisuuntaiseksi (keskustan liikenneverkko-suunnitelma), muutokset liittymään	3	Kaupunki
43	Itsenäisyydenkatu/ Isolinnankatu	Keskustan liikenneverkko-suunnitelman mukaiset toimenpiteet: Itsenäisyydenkatu kaksisuuntaiseksi välillä Vähälinnankatu-Otavankatu	3	Kaupunki
44	Itsenäisyydenkatu/ Tasavallankatu	Liikennevalot, Tasavallankadun suojatien lyhentäminen samassa yhteydessä	3	Kaupunki
45	Satakunnankatu/ Asema-aukion kiertoliittymä	Puiden alaoksien karsiminen/suojatien lähimpien puiden poistaminen ja pysäköinnin kieltäminen suojateiden läheisyydessä näkemien varmistamiseksi (Rautatienpuistokatu erityisesti)	1	Kaupunki



Liikenneympäristön toimenpideohjelma

Nro	Kohde	Toimenpide-ehdotukset	Kiireellisyysluokka	Edistämisvastuu
46a	Karjalankatu/ Asema-aukio	Pyöräilijöiden ylityspaikka (suojatien korottaminen)	2	Kaupunki
46b	Karjalankatu/ Asema-aukio	Aseman edustalta poistuvaan liittymään väistämiviiva, upotettu reunakivi ohjaamaan ajolinjaa laiturialueelle ajamisen estämiseksi	1	Kaupunki
47	Satakunnankatu/ Presidentinpuistokatu	Ohittavan kaistan poistaminen ja tilan muuttaminen jalankulun ja pyöräilyn käyttöön	2	Kaupunki
48a	Kuninkaantie/ Presidentinpuistokatu	Vapaan oikean poistaminen ellei välttämätön kapasiteetin kannalta	3	Kaupunki
48b	Kuninkaantie/ Presidentinpuistokatu	Kiertoliittymien peruskorjauksen yhteydessä ajotilojen kaventaminen ja suojateiden ylitysmatkan lyhentäminen yliajettavilla kiveyksillä	3	Kaupunki
48c	Kuninkaantie/ Presidentinpuistokatu	Valaistuksen parantaminen (hämärän ajan onnettomuuksia)	1	Kaupunki
49a	Paanakedonkatu/ Itsenäisyydenkatu kiertoliittymä	Suojateiden näkemien varmistaminen	1	Kaupunki
49b	Paanakedonkatu/ Itsenäisyydenkatu kiertoliittymä	Kiertoliittymien peruskorjauksen yhteydessä ajotilojen kaventaminen ja suojateiden ylitysmatkan lyhentäminen yliajettavilla kiveyksillä	3	Kaupunki
50	Puinnintie/Koivulantie	Liittymän jäsentely (suojateiden ylitysmatkan lyhentäminen)	2	Kaupunki
51a	Kuninkaantie/ Paanakedonkatu	Liikennevalojen vaiheiden tarkistaminen (paljon peräänajoja)	1	Kaupunki
51b	Kuninkaantie/ Paanakedonkatu	Varoitus suojatiestä kääntyvälle kaistalle + heijastinvarsi suojatiemerkkiin	1	Kaupunki



Liikenneympäristön toimenpideohjelma

Nro	Kohde	Toimenpide-ehdotukset	Kiireellisyysluokka	Edistämisvastuu
52	Satakunnankatu/ Tavaratie	Ajoneuvojen pysäköinnin kieltäminen liittymän läheisyydessä, tehostaminen kiinteiden esteiden avulla tai laajentamalla korotettua/kivettyä aluetta liittymässä	1	Kaupunki
53	Satakunnankatu/ Koivistonpuistikko	Näkemien tarkistaminen	1	Kaupunki
54	Koivistonpuistikko/ Palokunnanpuistikatu	Seurataan tilannetta, jos nousee edelleen esiin, toimenpiteenä korotettu liittymäalue	1	Kaupunki
55	Kyröläistentie/ Aarnitie	Pysäytysviivojen maalaaminen ennen suojatietä	1	Kaupunki
56a	Ulvilantie/ Kyröläistentie	Heräteraidat ennen suojatietä	1	Kaupunki
56b	Ulvilantie/ Kyröläistentie	Liikennevalojen saneeraus	2	Kaupunki
57a	Kyröläistentie/ Ravintie/Ojantie	Ojantieltä tultaessa näkemien parantaminen (kaasupullojen säilytyksen siirtäminen)	1	Kaupunki
57b	Kyröläistentie/ Ravintie/Ojantie	Kyröläistentielle keskisaareke (Ulvilantien puolelle), sivusuuntien uudelleen jäsentely	1	Kaupunki
58	Porin keskusta sekä asuntoalueet (ei kartalla)	30 km/h nopeusrajoituksen laajentaminen	1	Kaupunki
59	Porin keskusta (ei kartalla)	Pyritään lyhentämään keskustan alueella suojateiden ylitysmatkoja (mm. pysäköintitaskuilla)	2	Kaupunki

